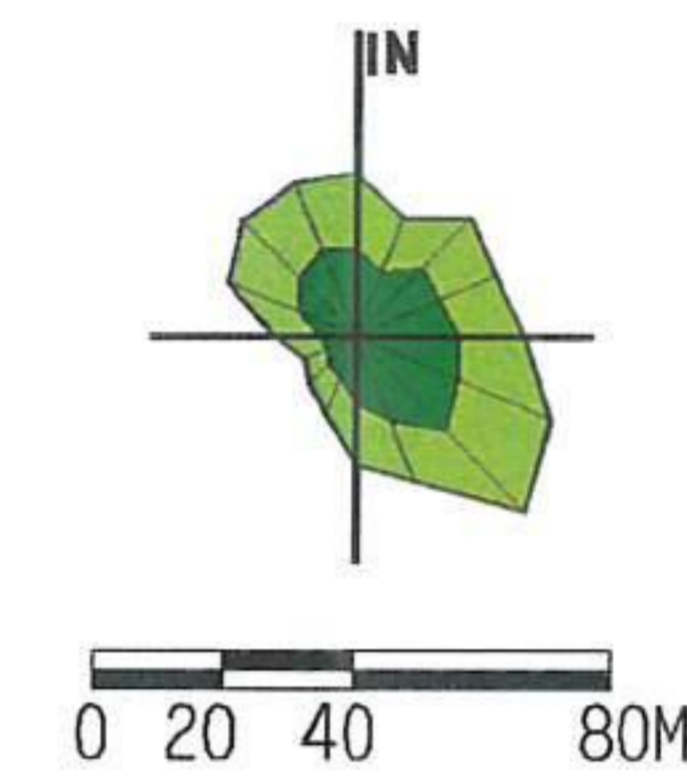
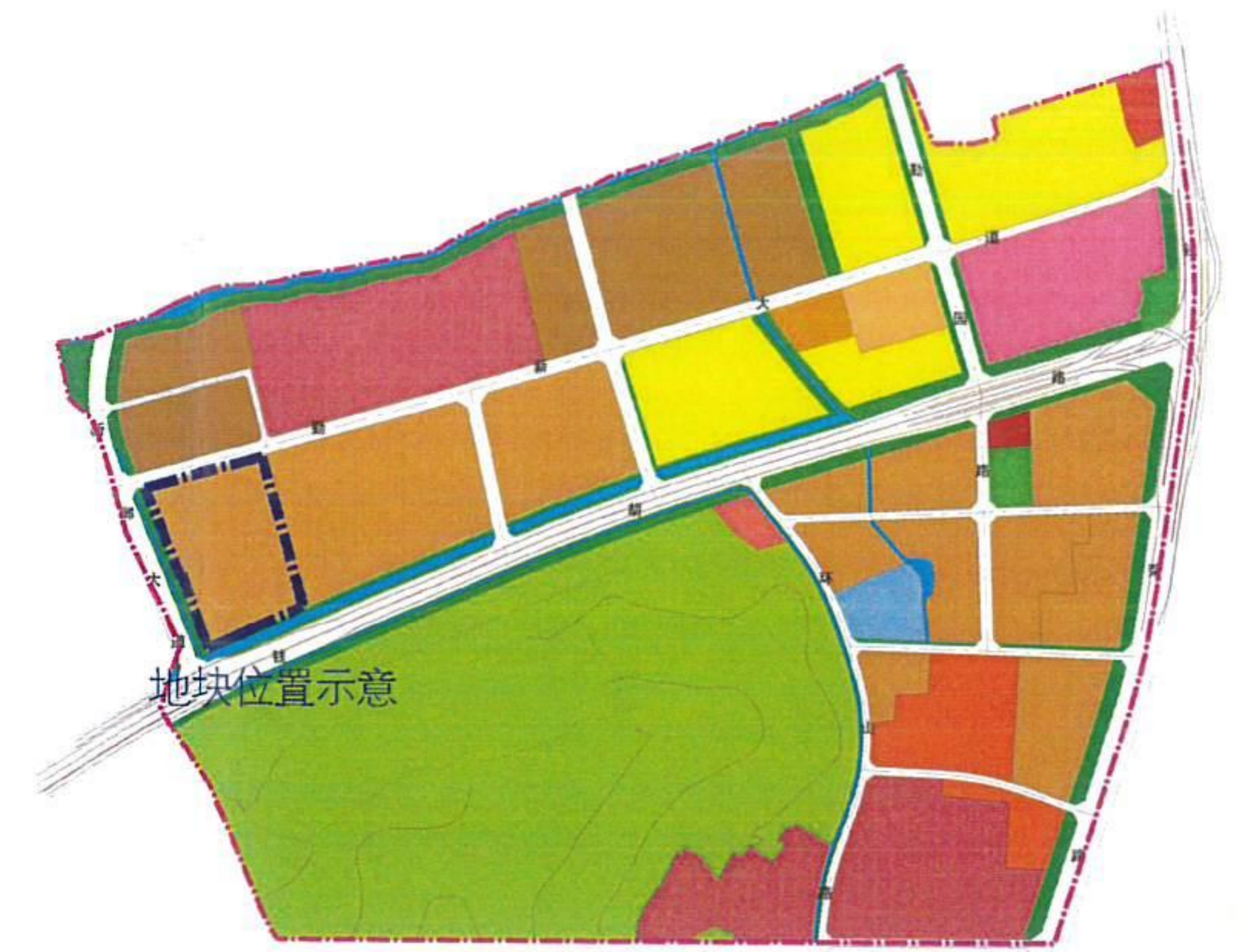


# 地块区位图



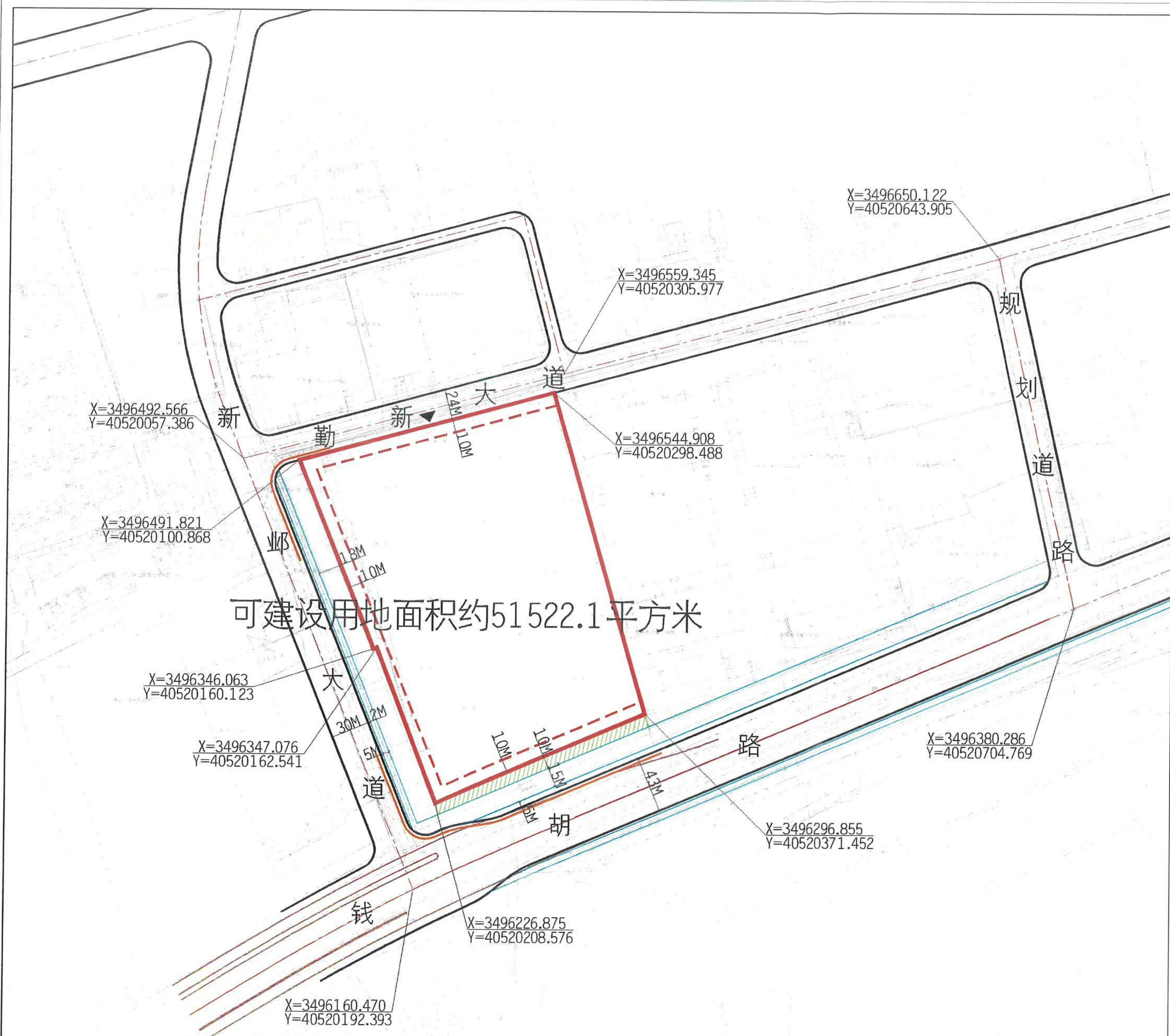
说明：  
本地块一年内未签订国有土地使用权出让合同的，地块规划图自行失效。

## 图例

- |  |             |  |            |
|--|-------------|--|------------|
|  | 道路红线及中心线    |  | 高压线及高压控制走廊 |
|  | 可建设用地范围线    |  | 轨道交通控制线    |
|  | 建筑控制线       |  | 文物保护范围     |
|  | 高层建筑控制线     |  | 现状保留建筑     |
|  | 地下空间控制线     |  | 绿地范围       |
|  | 禁止机动车出入口控制线 |  | 尺寸标注       |
|  | 机动车开口方向     |  | 坐标标注       |

## 无锡市自然资源和规划局滨湖分局地块规划图

地块位置	现状旱地-钱胡路-新邺大道-勤新大道		
地块名称	钱胡路与新邺大道交叉口东北侧地块	地块编号	XDG(BH)-2023-5号
所属行政区	滨湖区	日期	2023年3月



可建设用地面积约51522.1平方米

X=3496492.566  
Y=40520057.386

X=3496491.821  
Y=40520100.868

X=3496346.063  
Y=40520160.123

X=3496347.076  
Y=40520162.541

X=3496160.470  
Y=40520192.393

X=3496559.345  
Y=40520305.977

X=3496544.908  
Y=40520298.488

X=3496650.122  
Y=40520643.905

X=3496380.286  
Y=40520704.769

X=3496296.855  
Y=40520371.452

X=3496226.875  
Y=40520208.576

X=46339.925  
Y=78053.532 坐标标注